












NATURSCHUTZINSPEKTORAT DES KANTONS BERN
GEMEINDE SPIEZ

NATURSCHUTZGEBIET 4.1.1.111
KANDERDELTA
(Revision des bestehenden Naturschutzgebietes)

SCHUTZPLAN 1:2'000
BESCHLUSS DES REGIERUNGSRATES NR. 2073 VOM 10. DEZEMBER 2008



- Legende**
-  Grenze Naturschutzgebiet (= definitiver Auenperimeter)
 -  Delta: begehbarer Uferstreifen
 -  Delta mit Begehverbot
 -  an Gwatt-Zentrum angrenzende Waldfläche
 -  Wege
 -  Trampelpfad
 -  Auswasserungsstelle

- Hinweise**
-  Wald
 -  Gewässerlinie

Grundlagen Katastersituation von 2004
Häberli und Tonaatti, 3700 Spiez

PLANDATUM: 12.11.2008

FORMAT: 84 X 60cm