

AMT FÜR LANDWIRTSCHAFT UND NATUR
ABTEILUNG NATURFÖRDERUNG

NATURSCHUTZGEBIET

HECHTENLOCH

4.1.1.255

GEMEINDE RUBIGEN







SCHUTZPLAN

1:2'000

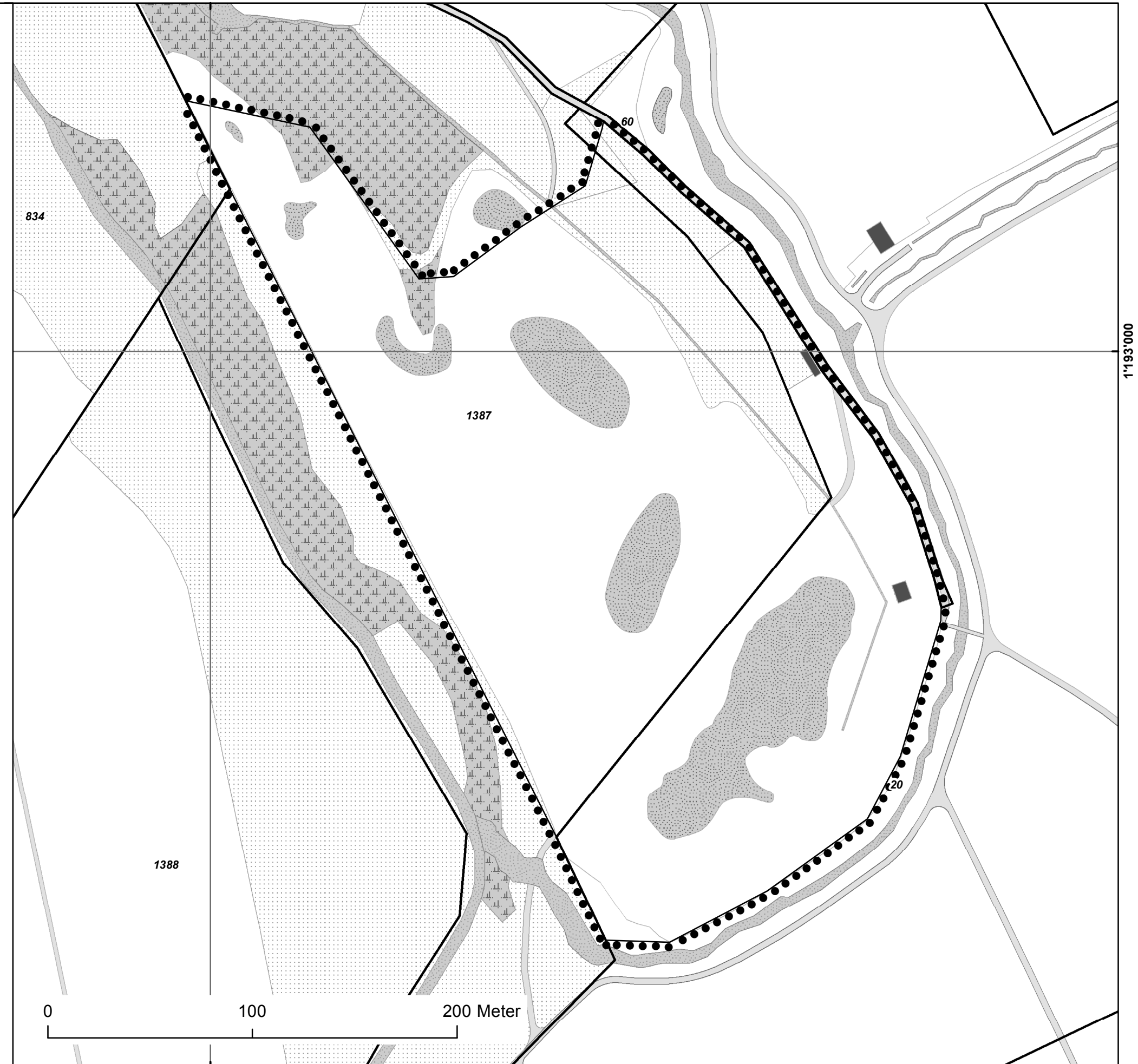
BESCHLUSS DER VORLKSWIRTSCHAFTSDIREKTION
VOM 7. AUGUST 2017

SIG. CH. AMMANN

-  GRENZE NATURSCHUTZGEBIET
-  GEWÄSSER
-  FEUCHTWIESE
-  WALD

PLANDATUM: 24. April 2017

PLANGRUNDLAGE: BODENBEDECKUNG (MOPUBE) © AMT FÜR GEOINFORMATION
PARZELLENNETZ: AMTLICHE VERMESSUNG (MOPUBE), © AMT FÜR GEOINFORMATION
FORMAT: 50 x 30 cm



2'608'000

1'193'000