

NATURSCHUTZINSPEKTORAT DES KANTONS BERN

GEMEINDE HINDELBANK

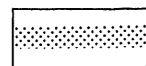
NATURSCHUTZGEBIET 4.1.1.229 BÄRMATTEN

SCHUTZPLAN

BESCHLUSS DES REGIERUNGSRATES NR.279

1:2'000

VOM 21.2.2007



GRENZE NATURSCHUTZGEBIET

PLANDATUM: 19. OKTOBER 2005

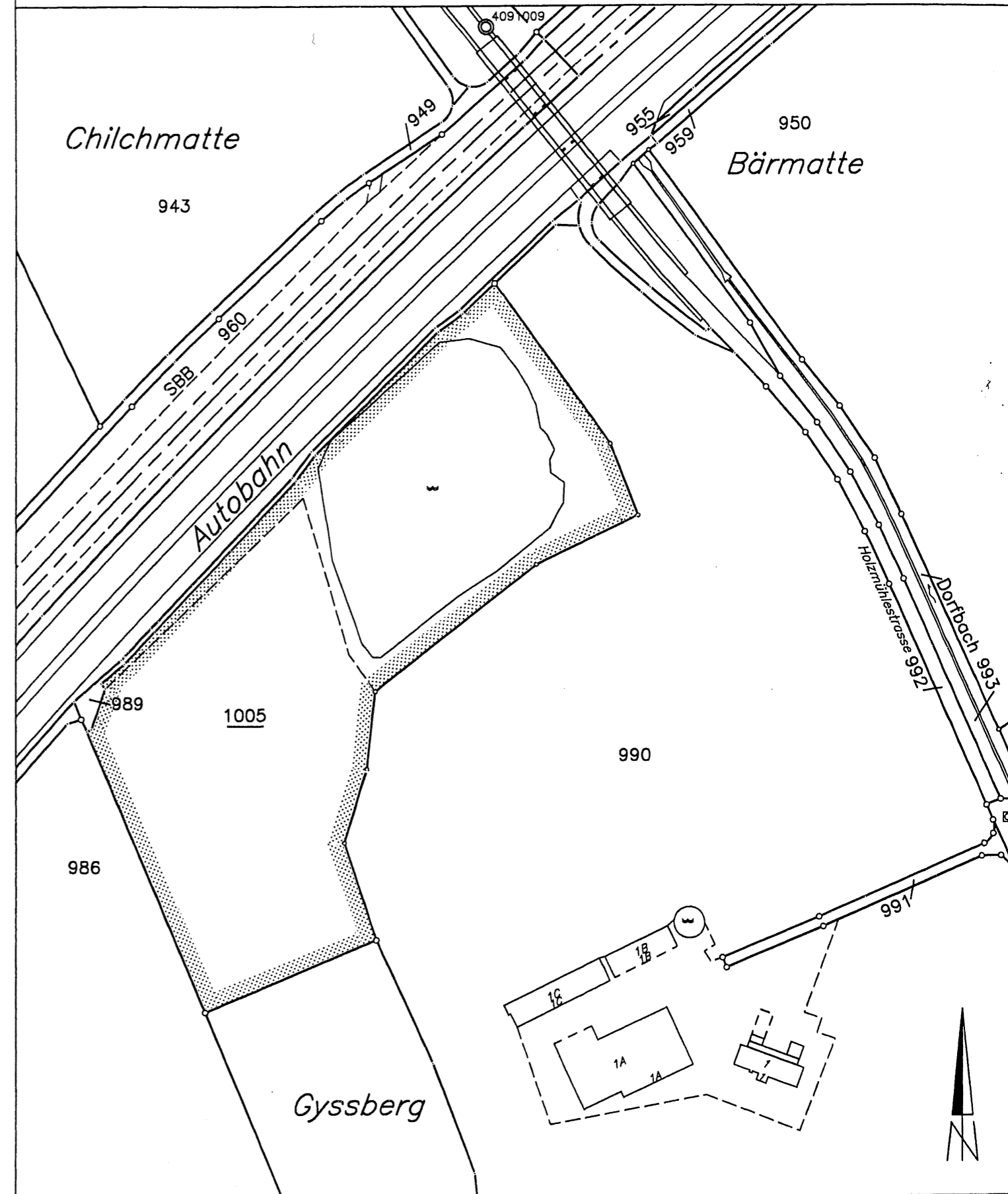
FORMAT: 30 x 42 cm

Gemeinde Hindelbank

Orientierungskopie

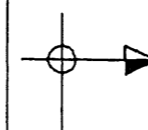
Plan Nr. 3117

Masstab 1:2000



Grundstücke mit unterstrichenen Nummern sind noch nicht rechtsgültig

Die Grundstücke sind in eine laufende Landumlegung einbezogen und daher noch nicht rechtskräftig



RIESEN & STETTLER AG
Ingenieur- und Vermessungsbüro
Solithumstrasse 28
3322 Urtenen - Schönbühl
Tel. 031 / 858 11 11 e-mail: info@ristag.ch

Datum: 14.09.2005

Unbeglaubigte Plankopie